

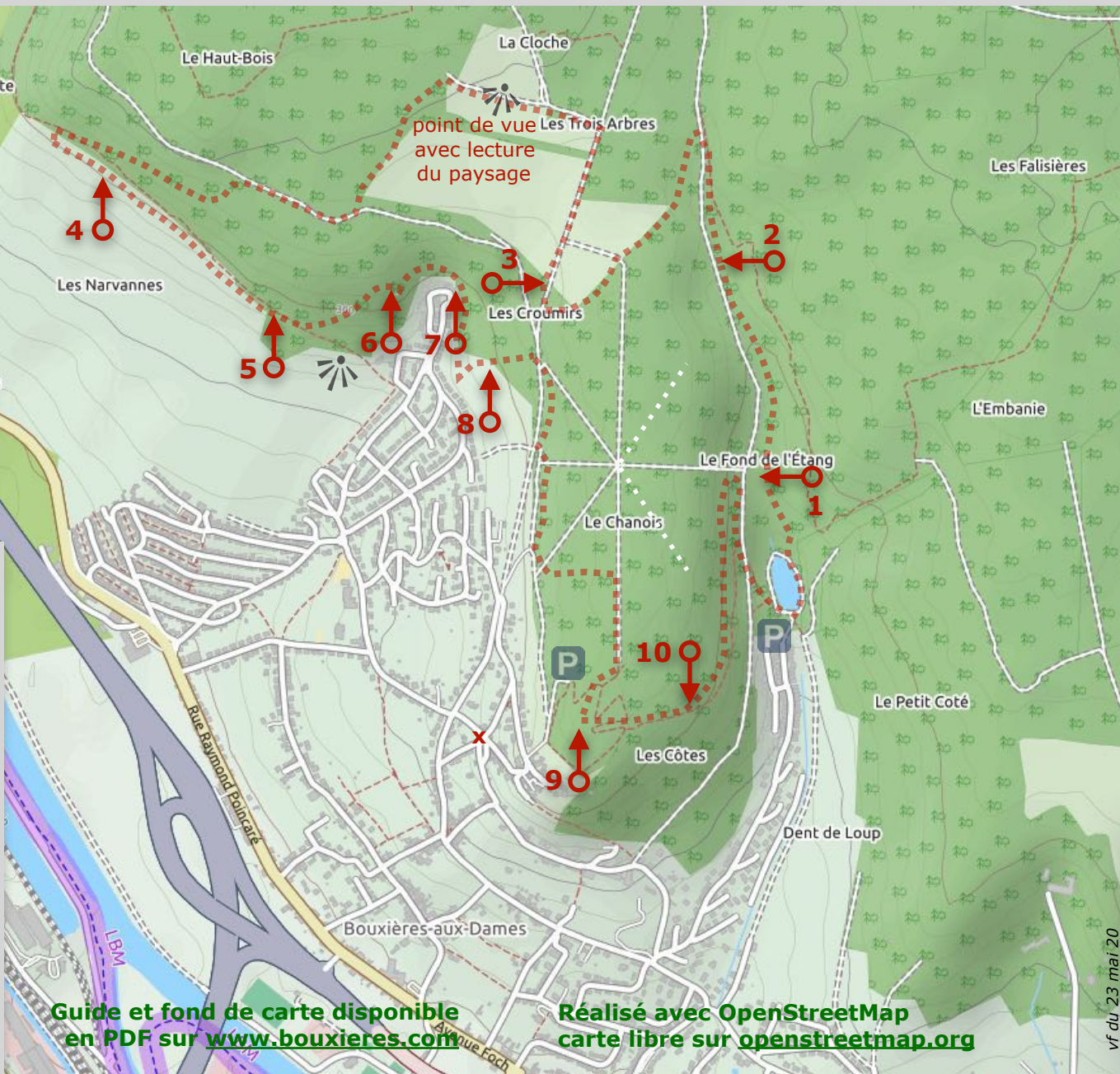
CIRCUIT BALISÉ SUR BOUCLE
Distance 8,9 Km. Durée 2,5 H



avant des forêts

0 250 m 1 km

• Ne pas jeter sur la place publique SVP •



flèches [à suivre]



balise [à chercher]



balise trouvée [lettre à copier]

Jeu du mot « mystère »

Recherchez autour de chacun de ces lieux remarquables la balise attachée dans un arbre [dans un rayon de 5 m autour de ce lieu].

Elle est marquée d'une lettre. Assemblez-les pour permettre de formuler un nom mystère à nous renvoyer à :

jeu@bouxieres.com

Si vous trouvez ce nom, vous pourrez gagner 1 des 10 lots mis en jeu [*]

[* si + de 10 gagnants, les lots seront affectés par tirage au sort parmi les bonnes réponses]

Guide et fond de carte disponible en PDF sur www.bouxieres.com

Réalisé avec OpenStreetMap carte libre sur openstreetmap.org

vf du 23 mai 20



En ces temps un peu chamboulés de l'été confiné qui s'annonce, le Foyer Rural vous propose une nouvelle manière de découvrir notre terroir.

Ne pouvant porter cette année notre ballade nocturne accompagnée « Entre chien et loup », nous vous proposons une sortie découverte **balisée sur tout le mois de juillet 2020**, soit « entre juin et août » :-)

Celle-ci vous fera découvrir à votre gré, seul ou en famille, des objets insolites et historiques de notre territoire forestier à travers la carte de l'« Avant des forêts » au verso et ce petit guide explicatif.

- Pensez à respecter les gestes barrières en cours en toutes circonstances •



Avant des forêts

La section VTT du Foyer Rural de Bouxières-aux-Dames vous propose une balade dans le temps sur un parcours ludique...



1-Bornes de concession
Elles marquent la limite des emprises des mines. Ici entre les concessions de Lay-Saint-Christophe et Chavenois [Bouxières].




2-Portail de fermeture
Aujourd'hui recouvert de terre, il empêchait l'accès dans une galerie minière d'évacuation des eaux vers le ruisseau de Merrey.



3-Le Tilleul de 500 ans
Un arbre historique puisque présent deux siècles avant ceux de « la Pelouse »...



4-La cour à flanc de lisière
Tableau de 1720 visible au Musée lorrain représentant la Cour de Lorraine du duc Léopold en balade du côté du château de Clévant.



... et la vue d'aujourd'hui
Remarquez les villages de Frouard et Pompey, avec leurs églises visibles sur le tableau et la vue actuelle. Une villa romaine aurait aussi existé ici.



5-Le Chêne majestueux
Le roi de la forêt...




6-Entrée de la mine de fer
La galerie pénétrait sous le plateau et alimentait l'usine sidérurgique de Montataire à Frouard. Des wagonnets transportaient le minerai sur une rampe douce à suivre...



7-Captage d'eau
Il alimentait par gravité la fontaine la plus haute de Bouxières, située au croisement des rues Cendrillon et du Bois des Dames. [cf x sur carte]



8-Regard de la conduite
La pierre très lourde formant couvercle a été déplacée et rend visible



la conduite métallique
d'amenée d'eau, au fond de ce regard aujourd'hui en pleine forêt.

9-Les tilleuls de l'abbaye
300 arbres plantés en 1750 dans les jardins de l'abbaye, suivant une composition à 8 branches, également reprise dans le bois avoisinant dit «Le Chanois» [cf carte] et le logo du Foyer [cf ->



10-L'Érable crochu
Un arbre remarquable...

